



МИНИСТЕРСТВО ЭКОНОМИЧЕСКОГО РАЗВИТИЯ РОССИЙСКОЙ ФЕДЕРАЦИИ
ФЕДЕРАЛЬНАЯ СЛУЖБА ГОСУДАРСТВЕННОЙ РЕГИСТРАЦИИ, КАДАСТРА И КАРТОГРАФИИ

Управление Федеральной службы государственной регистрации,
кадастра и картографии по Красноярскому краю
(Управление Росреестра по Красноярскому краю)

СВИДЕТЕЛЬСТВО О ГОСУДАРСТВЕННОЙ РЕГИСТРАЦИИ ПРАВА

Дата выдачи:

31.05.2016

Документы-основания: • Договор купли-продажи земельного участка от 22.03.2012 №1

Субъект (субъекты) права: Общество с ограниченной ответственностью "Управляющая строительная компания "СИБИРЯК", ИНН: 2466123241, ОГРН: 1042402971544

Вид права: Собственность

Кадастровый(условный) номер: 24:50:0000000:195028

Объект права: Земельный участок, категория земель: земли населенных пунктов, разрешенное использование: Многоэтажная жилая застройка (высотная застройка) (код - 2.6); Образование и просвещение (код - 3.5); Коммунальное обслуживание (код - 3.1), в части размещения объектов капитального строительства в целях обеспечения населения и организаций коммунальными услугами, в частности: поставка воды, тепла, электричества, газа, предоставление услуг связи, отвод канализационных стоков, очистка и уборка объектов недвижимости (водозаборы, очистные сооружения, насосные станции, водопроводы, линии электропередачи, трансформаторные подстанции, газопроводы, линии связи, телефонные станции, канализация); Социальное обслуживание (код - 3.2); Здравоохранение (код - 3.4), в части размещения объектов капитального строительства, предназначенных для оказания гражданам медицинской помощи (поликлиники, фельдшерские пункты); Культурное развитие (код - 3.6), в части размещения объектов капитального строительства, предназначенных для размещения в них музеев, выставочных залов, художественных галерей, домов культуры, библиотек, кинотеатров и кинозалов; Спорт (код - 5.1), в части размещения объектов капитального строительства в качестве спортивных клубов, спортивных залов, бассейнов, устройства площадок для занятия спортом и физкультурой (беговые дорожки, спортивные сооружения), площадь 25 883 кв. м, адрес (местонахождение) объекта: Российская Федерация, Красноярский край, г. Красноярск, жилой массив индивидуальной застройки "Нанжульт-Солнечный".

Существующие ограничения (обременения) права: не зарегистрировано


О чем в Едином государственном реестре прав на недвижимое имущество и сделок с ним "31" мая 2016 года сделана запись регистрации № 24-24/001-24/001/006/2016-377/1

Государственный регистратор

(подпись, и.п.)

Кисина А. С.

24-24/001-24/001/006/2016-377/1




24EM № 212497

КАДАСТРОВЫЙ ПАСПОРТ ЗЕМЕЛЬНОГО УЧАСТКА

"10" мая 2016 г. № 24/16-346406

1	Кадастровый номер: 24:50:0000000:195028	2	Лист № 2	3	Всего листов: 3
11	<p>Разрешенное использование: Многоэтажная жилая застройка (высотная застройка) (код - 2.6); Образование и просвещение (код - 3.5); Коммунальное обслуживание (код - 3.1), в части размещения объектов капитального строительства в целях обеспечения населения и организации коммунальными услугами, в частности: поставка воды, тепла, электричества, газа, предоставление услуг связи, отвод канализационных стоков, очистка и уборка объектов недвижимости (водозаборы, очистные сооружения, насосные станции, водопроводы, линии электропередачи, трансформаторные подстанции, газопроводы, линии связи, телефонные станции, канализация); Социальное обслуживание (код - 3.2); Здравоохранение (код - 3.4), в части размещения объектов капитального строительства, предназначенных для оказания гражданам медицинской помощи (поликлиники, фельдшерские пункты); Культурное развитие (код - 3.6), в части размещения объектов капитального строительства, предназначенных для размещения в них музеев, выставочных залов, художественных галерей, домов культуры, библиотек, кинотеатров и кинозалов; Спорт (код - 5.1), в части размещения объектов капитального строительства в качестве спортивных клубов, спортивных залов, бассейнов, устройства площадок для занятия спортом и физкультурой (бетовые дорожки, спортивные</p>				



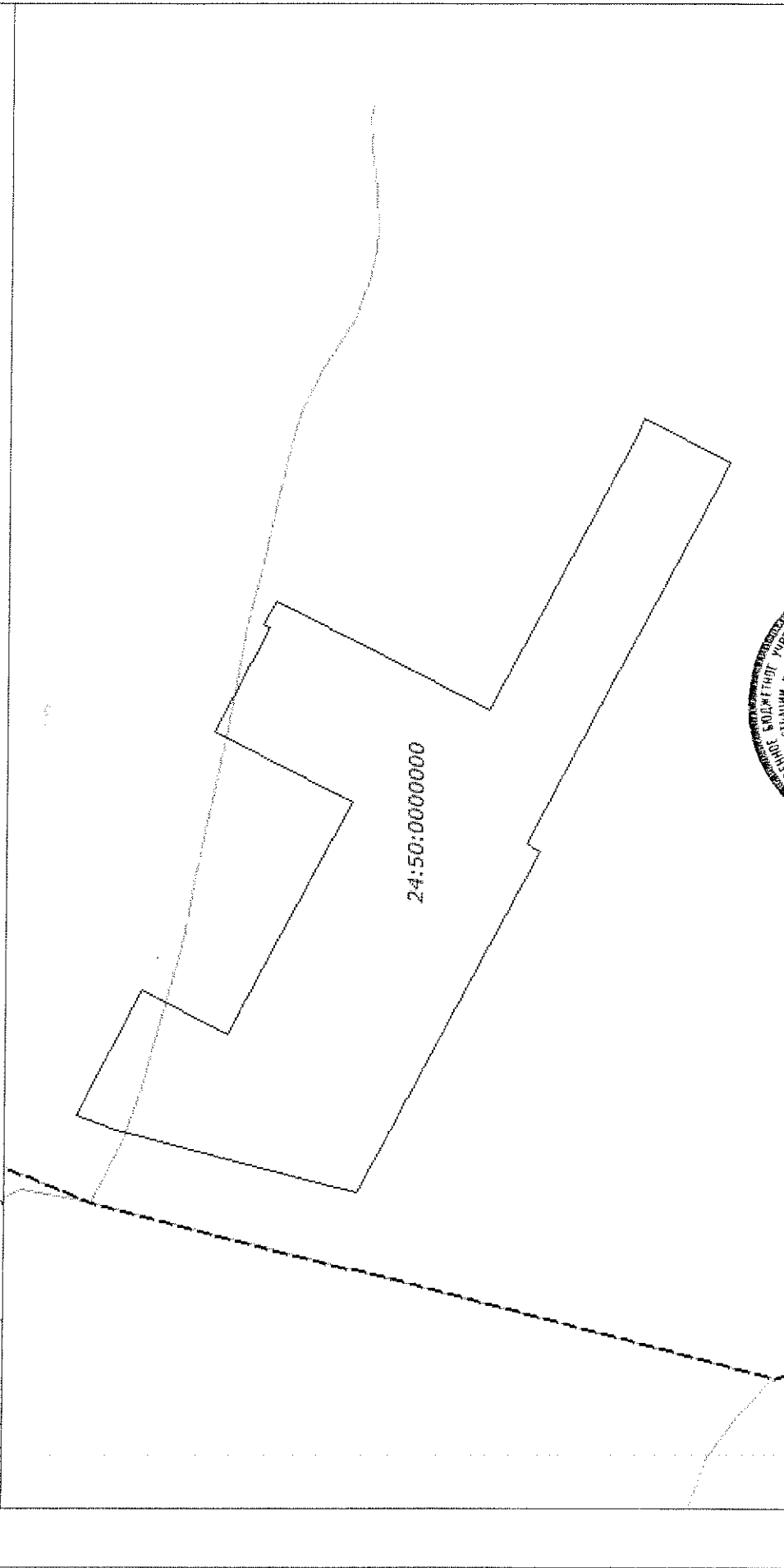
Инженер I категории межрайонного отдела
 (полное наименование должности)

М. А. Макарова
 (инициалы, фамилия)


КАДАСТРОВЫЙ ПАСПОРТ ЗЕМЕЛЬНОГО УЧАСТКА

"10" мая 2016 г. № 24/16-346406

1	Кадастровый номер: 24:50:0000000:195028	2	Лист № 3	3	Всего листов: 3
4	План (чертеж, схема) земельного участка				



5 Масштаб 1:2500



Инженер I категории межевного отдела
(полное наименование должности)

М. А. Макарова
(инициалы, фамилия)